



АДМИНИСТРАЦИЯ ШАРЬИНСКОГО МУНИЦИПАЛЬНОГО РАЙОНА
КОСТРОМСКОЙ ОБЛАСТИ

ПОСТАНОВЛЕНИЕ

от «18» января 2024 г. № 9

О внесении изменений в муниципальную инвестиционную программу по обеспечению инфраструктурой земельных участков для осуществления жилищного строительства на территории Шарьинского муниципального района

В соответствии с Бюджетным кодексом Российской Федерации, Порядком принятия решений о разработке муниципальных программ Шарьинского муниципального района Костромской области, их формирования, реализации и проведения оценки эффективности их реализации, утвержденным постановлением администрации Шарьинского муниципального района от 25.04.2014 г. № 142/1, руководствуясь ст.ст.37,52 Устава муниципального образования Шарьинский муниципальный район Костромской области, администрация Шарьинского муниципального района Костромской области

ПОСТАНОВЛЯЕТ:

1. Внести в муниципальную инвестиционную программу по обеспечению инфраструктурой земельных участков для осуществления жилищного строительства на территории Шарьинского муниципального района, утвержденную постановлением администрации Шарьинского муниципального района от 11 октября 2023 года № 407 следующие изменения:

1.1 в разделе I Паспорт муниципальной инвестиционной программы строку «сроки реализации Муниципальной программы» изложить в новой редакции:

«

Сроки реализации
Муниципальной
программы

2023-2027 годы

»;

1.2. в разделе I Паспорт муниципальной инвестиционной программы строку «Объемы и источники финансирования Муниципальной программы» изложить в новой редакции:

«Объемы и источники финансирования Муниципальной программы

Общий объем финансирования Муниципальной программы составляет 59059,77975 тыс. рублей*, в том числе:

федеральный бюджет - 0 тыс. рублей

областной бюджет - 0 тыс. рублей

местный бюджет района - 59059,77975 тыс. рублей

внебюджетные источники - 0 тыс. рублей

в том числе по годам реализации:

2023 год - 0 тыс. руб.

2024 год - 0 тыс. руб.

2025 год - 10496,86212 тыс. рублей.

2026 год - 20447,90862 тыс. рублей.

2027 год - 28115,00901 тыс. рублей

*Финансирование Муниципальной программы осуществляется через мероприятия муниципальных программ «Развитие транспортной системы Шарьинского муниципального района», «Чистая вода»».

Объем финансирования муниципальной программы подлежит ежегодному уточнению в рамках бюджетного цикла.

1.3. в разделе I Паспорт муниципальной инвестиционной программы строку «Ожидаемые результаты от реализации Муниципальной программы» изложить в новой редакции:

«Ожидаемые результаты от реализации Муниципальной программы

1. Количество семей, улучшивших жилищные условия - 70 единиц;

2. Количество и площадь земельных участков, обеспеченных инфраструктурой, для жилищного строительства - 70 единиц, 70176 кв. метров;

3. Количество и площадь земельных участков, обеспеченных инфраструктурой, предоставленных различным категориям граждан для жилищного строительства - 70 единиц, 70176 кв. метров;

4. Количество и площадь жилых домов, введенных в эксплуатацию, для различных категорий граждан - 70 единиц, 6300 кв. метров.

»;

1.4. абзац второй пункта 2.3. Раздела II. изложить в новой редакции:

«Администрацией Шарьинского муниципального района определены 70 единиц земельных участков, общая площадь которых составляет 7,0176 га.

Градостроительный потенциал освоения этих территорий составит 6300 кв. метров жилья»;

1.5. пункт 3.3. раздела III. изложить в новой редакции:

« 3.3. Ожидаемые результаты реализации муниципальной программы:

3.3.1. Количество семей, улучшивших жилищные условия - 70 единиц;

3.3.2. Количество и площадь земельных участков, обеспеченных инфраструктурой, для жилищного строительства - 70 единиц, 70176 кв. метров;

3.3.3 Количество и площадь земельных участков, обеспеченных инфраструктурой, предоставленных различным категориям граждан для жилищного строительства - 70 единицы,70176 кв. метров;

3.3.4. Количество и площадь жилых домов, введенных в эксплуатацию, для различных категорий граждан -70 единицы,6300 кв. метров»;

1.6. Раздел V изложить в новой редакции:

«Раздел V. СОСТАВ И РЕСУРСНОЕ ОБЕСПЕЧЕНИЕ

МУНИЦИПАЛЬНОЙ ПРОГРАММЫ

№ п/п	Наименование программы, /Источник финансирования	Ответственный исполнитель, исполнитель, участник	2023 год, тыс. руб.	2024 год, тыс. руб.	2025 год, тыс. руб.	2026 год, тыс. руб.	2027 год, тыс. руб.	За весь период реализации программы, тыс. руб.
1.	Муниципальная инвестиционная программа по обеспечению инфраструктурой земельных участков для осуществления жилищного строительства на территории Шарьинского муниципального района /программа «Развитие транспортной системы Шарьинского района	Администрация Шарьинского муниципального района. Отдел архитектуры, строительства и ЖКХ, Комитет по управлению муниципальным имуществом и земельными ресурсами, администрация сельских поселений	0	0	9596,86212	19847,90862	21015,00901	50459,77975
	- бюджет Шарьинского муниципального района		0	0	6151,11172	9030,996	11037,884	26219,99172
	-бюджет Шангского сельского поселения		0	0	3445,7504	9109,70262	8696,71901	21252,17203
	-бюджет Ивановского		0	0	0	1707,210	1280,406	2987,616

	сельского поселения							
2	Муниципальная инвестиционная программа по обеспечению инфраструктурой земельных участков для осуществления жилищного строительства на территории Шарьинского муниципального района /программа «Чистая вода»	Администрация Шарьинского муниципального района. Отдел архитектуры, строительства и ЖКХ, ресурсоснабжающие организации	0	0	900,00	600,00	7100,00	8600,00
Итого			0	0	10496,86212	20447,90862	28115,00901	59059,77975

»;

1.7. Приложение № 1 к Программе «Перечень наиболее перспективных земельных участков, возможных к предоставлению различным категориям граждан, в том числе участникам специальной военной операции и их членам их семей» изложить в новой редакции (Приложение № 1 к настоящему постановлению);

1.8. Приложение № 2 к Программе изложить в новой редакции Приложение № 2 к настоящему постановлению);

1.9. Приложение № 3 к Программе «Сведения по обеспечению земельных участков под жилищное строительство объектами инфраструктуры» изложить в новой редакции (Приложение № 3 к настоящему постановлению);

1.10. Приложение № 4 к Программе «Перечень мероприятий, планируемых к реализации» изложить в новой редакции (Приложение № 4 к настоящему постановлению).

2. Контроль за исполнением настоящего постановления оставляю за собой.

3. Настоящее постановление вступает в силу после официального опубликования в информационном бюллетене «Вестник Шарьинского района».

Глава Шарьинского
муниципального района

Н.С. Глушаков



Приложение №1
к постановлению администрации
Шарьинского муниципального района
от «18» января 2024 г. № 9

Приложение № 1

Перечень наиболее перспективных земельных участков, возможных к предоставлению различным категориям граждан, в том числе участникам специальной военной операции и их членам их семей

№ п/п	Адрес местонахождения земельного участка	Кадастровый номер земельного участка (кв.м.)	Площадь земельного участка	Вид разрешенного использования	Наличие технической возможности подключения к сетям коммунальной инфраструктуры (в радиусе не более 200 м от границ земельного участка)	Наличие транспортной инфраструктуры (в радиусе не более 200 м от границ земельного участка)	Обеспеченность прилегающей территории объектами социального значения	Год обеспечения	Объем средств, необходимый для строительства социальной, транспортной и инженерной инфраструктуры (тыс.руб.)
1	Шарьинский район, Шангское сельское поселение, д. Бычиха, ул. Цветочная, з/у 2	44:24:130701:397	947	иже	возможность имеется	возможность имеется	обеспечен	2025 г	59059,77975
2	Шарьинский район, Шангское сельское поселение, д. Бычиха, ул. Цветочная, з/у 4	44:24:130701:398	857	иже	возможность имеется	возможность имеется	обеспечен	2025 г	
3	Шарьинский район, Шангское сельское поселение, д. Бычиха, ул. Цветочная, з/у 8	44:24:130701:400	1015	иже	возможность имеется	возможность имеется	обеспечен	2025 г	
4	Шарьинский район, Шангское сельское поселение, д. Бычиха, ул. Цветочная, з/у 10	44:24:130701:399	792	иже	возможность имеется	возможность имеется	обеспечен	2025 г	
5	Шарьинский район, Шангское сельское поселение, д. Бычиха, ул. Цветочная, з/у 12	44:24:130701:401	715	иже	возможность имеется	возможность имеется	обеспечен	2025 г	

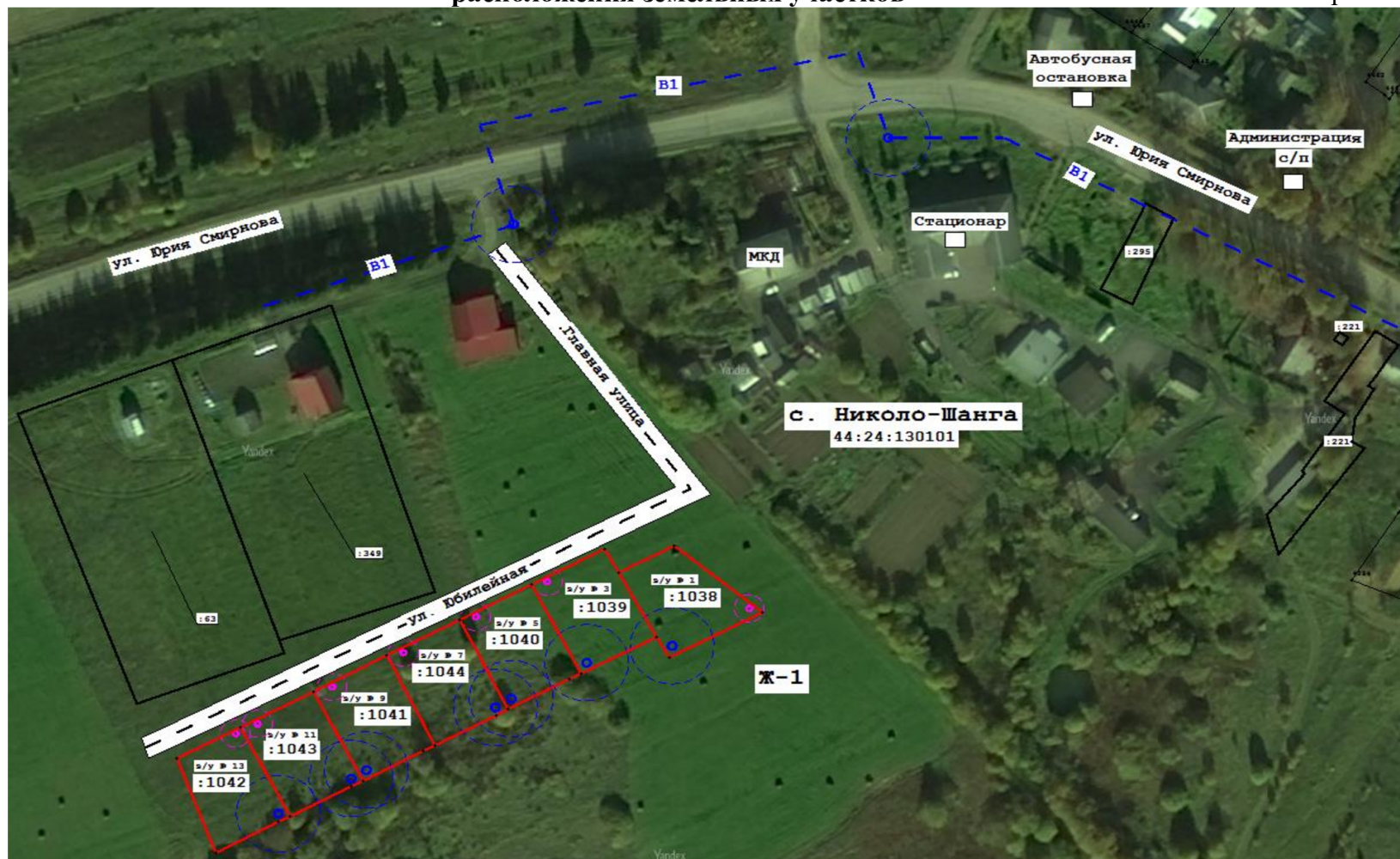
6	Шарьинский район, Шангское сельское поселение, д. Бычиха, ул. Цветочная, з/у 14	44:24:130701:402	860	ижс	возможность имеется	возможность имеется	обеспечен	2025 г	
7	Шарьинский район, Шангское сельское поселение, с. Николо-Шанга, ул. Юбилейная, з/у 1	44:24:130101:1038	816	ижс	возможность имеется	возможность имеется	обеспечен	2025 г	
8	Шарьинский район, Шангское сельское поселение, с. Николо-Шанга, ул. Юбилейная, з/у 3	44:24:130101:1039	845	ижс	возможность имеется	возможность имеется	обеспечен	2025 г	
9	Шарьинский район, Шангское сельское поселение, с. Николо-Шанга, ул. Юбилейная, з/у 5	44:24:130101:1040	829	ижс	возможность имеется	возможность имеется	обеспечен	2025 г	
10	Шарьинский район, Шангское сельское поселение, с. Николо-Шанга, ул. Юбилейная, з/у 7	44:24:130101:1044	828	ижс	возможность имеется	возможность имеется	обеспечен	2025 г	
11	Шарьинский район, Шангское сельское поселение, с. Николо-Шанга, ул. Юбилейная, з/у 9	44:24:130101:1041	829	ижс	возможность имеется	возможность имеется	обеспечен	2025 г	
12	Шарьинский район, Шангское сельское поселение, с. Николо-Шанга, ул. Юбилейная, з/у 11	44:24:130101:1043	829	ижс	возможность имеется	возможность имеется	обеспечен	2025 г	
13	Шарьинский район, Шангское сельское поселение, с. Николо-Шанга, ул. Юбилейная, з/у 13	44:24:130101:1042	787	ижс	возможность имеется	возможность имеется	обеспечен	2025 г	
Предусмотрены проектом планировки, не проведено межевание :									
14	Шарьинский район, Шангское сельское поселение, д. Бычиха,	44:24:130701:	712	ижс	индивидуальное	возможность имеется	обеспечен	2026 г	
15	Шарьинский район, Шангское сельское поселение, д. Бычиха,	44:24:130701:	634	ижс	индивидуальное	возможность имеется	обеспечен	2026 г	
16	Шарьинский район, Шангское сельское поселение, д. Бычиха,	44:24:130701:	807	ижс	индивидуальное	возможность имеется	обеспечен	2026 г	
17	Шарьинский район, Шангское сельское поселение, д. Бычиха,	44:24:130701:	950	ижс	индивидуальное	возможность имеется	обеспечен	2026 г	
18	Шарьинский район, Шангское сельское поселение, д. Бычиха,	44:24:130701:	952	ижс	индивидуальное	возможность имеется	обеспечен	2026 г	
19	Шарьинский район, Шангское сельское поселение, д. Бычиха,	44:24:130701:	802	ижс	индивидуальное	возможность имеется	обеспечен	2026 г	

49	Шарьинский район, Шангское сельское поселение, с. Николо-Шанга,	44:24:130101:	832	ижс	возможность имеется	возможность имеется	обеспечен	2027 г	
50	Шарьинский район, Шангское сельское поселение, с. Николо-Шанга,	44:24:130101:	933	ижс	возможность имеется	возможность имеется	обеспечен	2027 г	
51	Костромская область, Шарьинский район, Зебляковское сельское поселение, п. Зебляки, ул. Московская, д.36	44:24:040130	1500	ижс	обеспечен	обеспечен	обеспечен	Обеспечен полностью	
52	Костромская область, Шарьинский район, Зебляковское сельское поселение, п. Зебляки, ул. Полярная, д.11	44:24:040102	1500	ижс	обеспечен	обеспечен	обеспечен	Обеспечен полностью	
53	Костромская область, Шарьинский район, Ивановское сельское поселение, с. Рождественское, ул. Строителей, д.2	44:24:050101	1500	ижс	возможность имеется	возможность имеется	обеспечен	2026г	
54	Костромская область, Шарьинский район, Ивановское сельское поселение, с. Рождественское, ул. Строителей, д.3	44:24:050101	1500	ижс	возможность имеется	возможность имеется	обеспечен	2026 г	
55	Костромская область. Шарьинский район, Одоевское сельское поселение, с. Одоевское, ул. Молодежная, д.1	44:24:140101	1500	ижс	обеспечен	обеспечен	обеспечен	Обеспечен полностью	
56	Костромская область, Шарьинский район, Шекшемское сельское поселение, п. Шекшема, ул. Пионерская, д.15	44:24:200123:20	1302	ижс	обеспечен	обеспечен	обеспечен	Обеспечен полностью	
57	Костромская область, Шарьинский район,	44:24:200123:21	1500	ижс	обеспечен	обеспечен	обеспечен	Обеспечен полностью	

	Шекшемское сельское поселение, п. Шекшема, ул. Пионерская, д.15 а								
58	Костромская область, Шарьинский район, Зебляковское сельское поселение, п. Зебляки, ул. Зебляковская, д.9	44:24:040130	1581	ижс	обеспечен	обеспечен	обеспечен	Обеспечен полностью	
59	Костромская область, Шарьинский район, Зебляковское сельское поселение, п. Зебляки, ул. Первомайская, д.44А	44:24:040116	1100	ижс	обеспечен	обеспечен	обеспечен	Обеспечен полностью	
60	Костромская область, Шарьинский район, Зебляковское сельское поселение, п. Зебляки, ул. Первомайская, д.44А/1	44:24:040116	1100	ижс	обеспечен	обеспечен	обеспечен	Обеспечен полностью	
61	Костромская область, Шарьинский район, Зебляковское сельское поселение, п. Зебляки, ул. Первомайская, д.44А/2	44:24:040116	1100	ижс	обеспечен	обеспечен	обеспечен	Обеспечен полностью	
62	Костромская область, Шарьинский район, Зебляковское сельское поселение, п. Зебляки, ул. Костромская, д.26	44:24:040131	900	ижс	обеспечен	обеспечен	обеспечен	Обеспечен полностью	
63	Костромская область, Шарьинский район, Зебляковское сельское поселение, п. Зебляки, ул. Костромская, д.26/1	44:24:040131	900	ижс	обеспечен	обеспечен	обеспечен	Обеспечен полностью	
64	Костромская область, Шарьинский район,	44:24:040131	900	ижс	обеспечен	обеспечен	обеспечен	Обеспечен полностью	

	Зебляковское сельское поселение, п. Зебляки, ул. Костромская, д.26/2								
65	Костромская область, Шарьинский район, Ивановское сельское поселение, с. Рождественское, ул. Строителей	44:24:050101	2000	ижс	возможность имеется	возможность имеется	обеспечен	2026 г	
66	Костромская область, Шарьинский район, Ивановское сельское поселение, с. Рождественское, ул. Новая	44:24:050101	1500	ижс	обеспечен	возможность имеется	обеспечен	2027 г	
67	Костромская область, Шарьинский район, Шекшемское сельское поселение, п. Шекшема, ул. Советская, д.9	44:24:200108:26	2376	ижс	обеспечен	обеспечен	обеспечен	2027 г	
68	Костромская область, Шарьинский район, Шекшемское сельское поселение, п. Шекшема, пер. Рабочий, д.5	44:24:200123	1863	ижс	возможность имеется	обеспечен	обеспечен	2027 г	
69	Костромская область, Шарьинский район, Шекшемское сельское поселение, п. Шекшема, ул. Чапаева, д.10	44:24:200123	1327	ижс	обеспечен	обеспечен	обеспечен	Обеспечен полностью	
70	Костромская область, Шарьинский район, Шангское сельское поселение, с.Николо-Шанга, ул.Ивана Шатрова, д.14	44:24:130101:703	798	ижс	обеспечен	обеспечен	обеспечен	Обеспечен полностью	

СХЕМА
расположения земельных участков



Условные обозначения:

- | | |
|--|---|
| - Граница участка | - Выгребная яма (проект) |
| - Грунтовая дорога (проект) | - Индивидуальный источник водоснабжения(проект) |
| - Существующие сети водопровода(реконструкция) | |

Схема разработана в соответствии с генеральным планом и ПЗЗ Шангского сельского поселения Шарьинского муниципального района Костромской области (утвержден Решением Собрании депутатов Шарьинского

Примечание: общая площадь участков - 0,576 га (5763 кв.м.)

Общее количество участков под ИЖС - 7 (S_{уч}=787 кв.м. - 829 кв.м.)

Градостроительный потенциал - 0,063га (630 кв.м.)

СХЕМА расположения земельных участков



Условные обозначения:

- — Граница участка
- Грунтовая дорога (проект)
- — Существующие сети водопровода(реконструкция)
- — Выгребная яма (проект)
- — Индивидуальный источник водоснабжения(проект)

Схема разработана в соответствии с генеральным планом и ПЗЗ Шангского сельского поселения Шарьинского муниципального района Костромской области (утвержден Решением Собрания депутатов Шарьинского муниципального района № 57 от 15.07.2022г.)

Примечание: общая площадь участков - 0,518 га (5186 кв.м.)

Общее количество участков под ИЖС - 6 (S_{уч}=715 кв.м. - 1015 кв.м.)

Градостроительный потенциал - 0,054га (540 кв.м.)

**СХЕМА
расположения земельного участка**



Условные обозначения:

— Граница участка

— Дорога в асфальтовом покрытии

○ - Выгребная яма (проект)

○ - Индивидуальный источник водоснабжения(проект)

Схема разработана в соответствии с генеральным планом и ПЗЗ Зебляковского сельского поселения

Шарьинского муниципального района Костромской области (утвержден Решением Совета депутатов Зебляковского сельского поселения Шарьинского муниципального района № 11 от 10.11.2011г.)

Примечание: общая площадь участков - 0,015 га (1500 кв.м.)

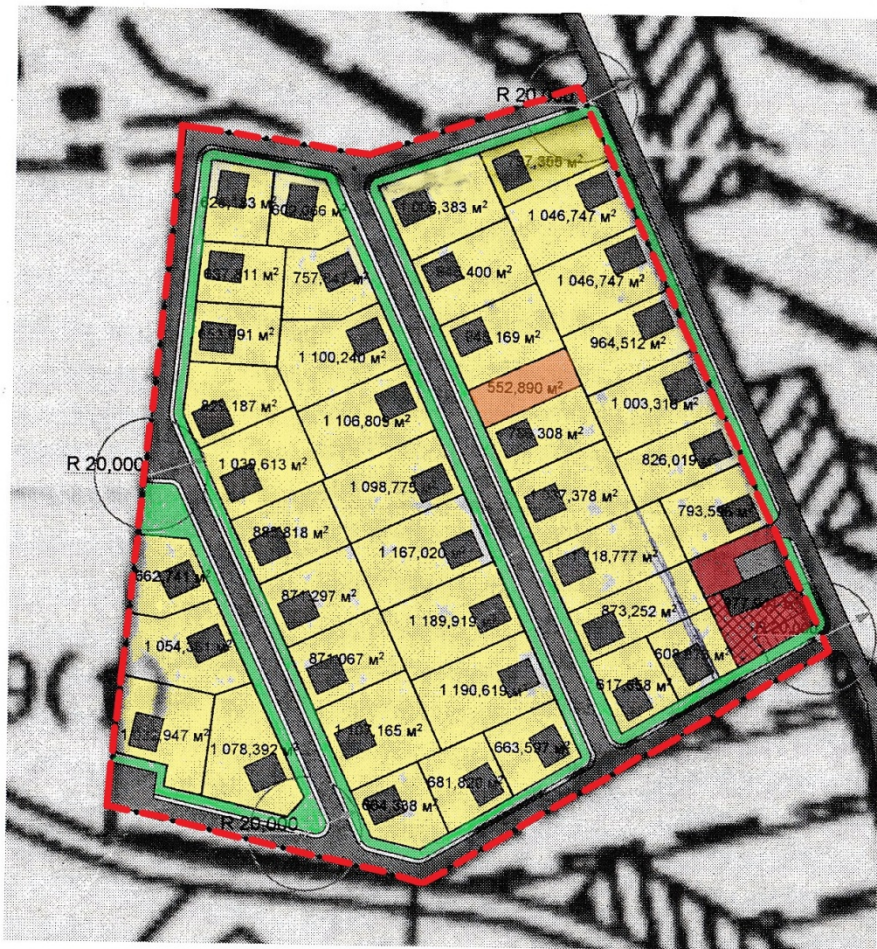
Общее количество участков под ИЖС - 1

Градостроительный потенциал - 0,009га (90 кв.м.)








Схема земельного участка д.Бычиха

Схема архитектурно-планировочной организации территории

д. Бычиха



Условные обозначения:

-  - Приусадебные участки
-  - Зона общественно-деловой активности
-  - Зона детских площадок
-  - Жилые дома
-  - Площадка для сбора мусора
-  - Граница участка
-  - Красные линии





Общее количество приусадебных участков - 40 ($S_{уч.} = 602 \text{ м}^2 + 1\,190 \text{ м}^2$)
Участков площадью от 945 м² до 1 190 м² - 20 уч. (50 %)
Участков площадью от 757 м² до 883 м² - 10 уч. (25%)
Участков площадью от 602 м² до 664 м² - 10 уч. (25%)

Схема земельного участка с. Николо-Шанга



Условные обозначения:

-  - Граница участка
-  - Краевые линии
-  - Приусадебные участки
-  - Жилые дома
-  - Площадка для сбора мусора
-  - Площадка для установки трансформаторной подстанции

-  - Автомобильные дорожки
-  - Пешеходные дорожки
-  - Зеленая зона
-  - Уплотненный грунт (для возможности проезда спец. транспорта для технического обслуживания)

Примечание:

Общая площадь участка под индивидуальное жилое строительство - 2,6 га
 Общее количество приусадебных участков - 22
 (Сум = 800,24 м² - 1 022,85 м²)

Схема земельного участка п.Зебляки ул. Зебляковская, д.9

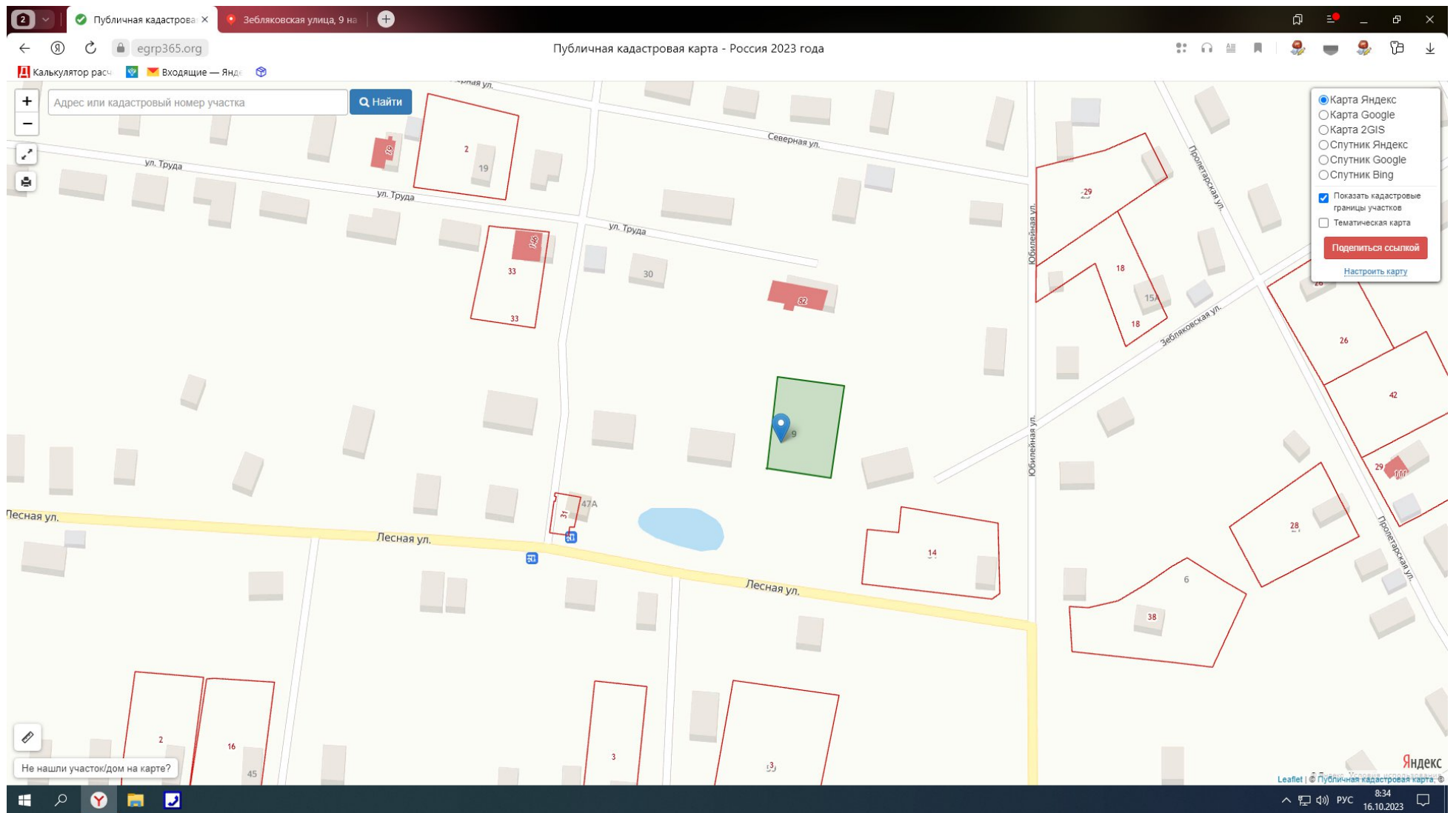


Схема земельного участка п.Зебляки ул.Костромская д.26/1

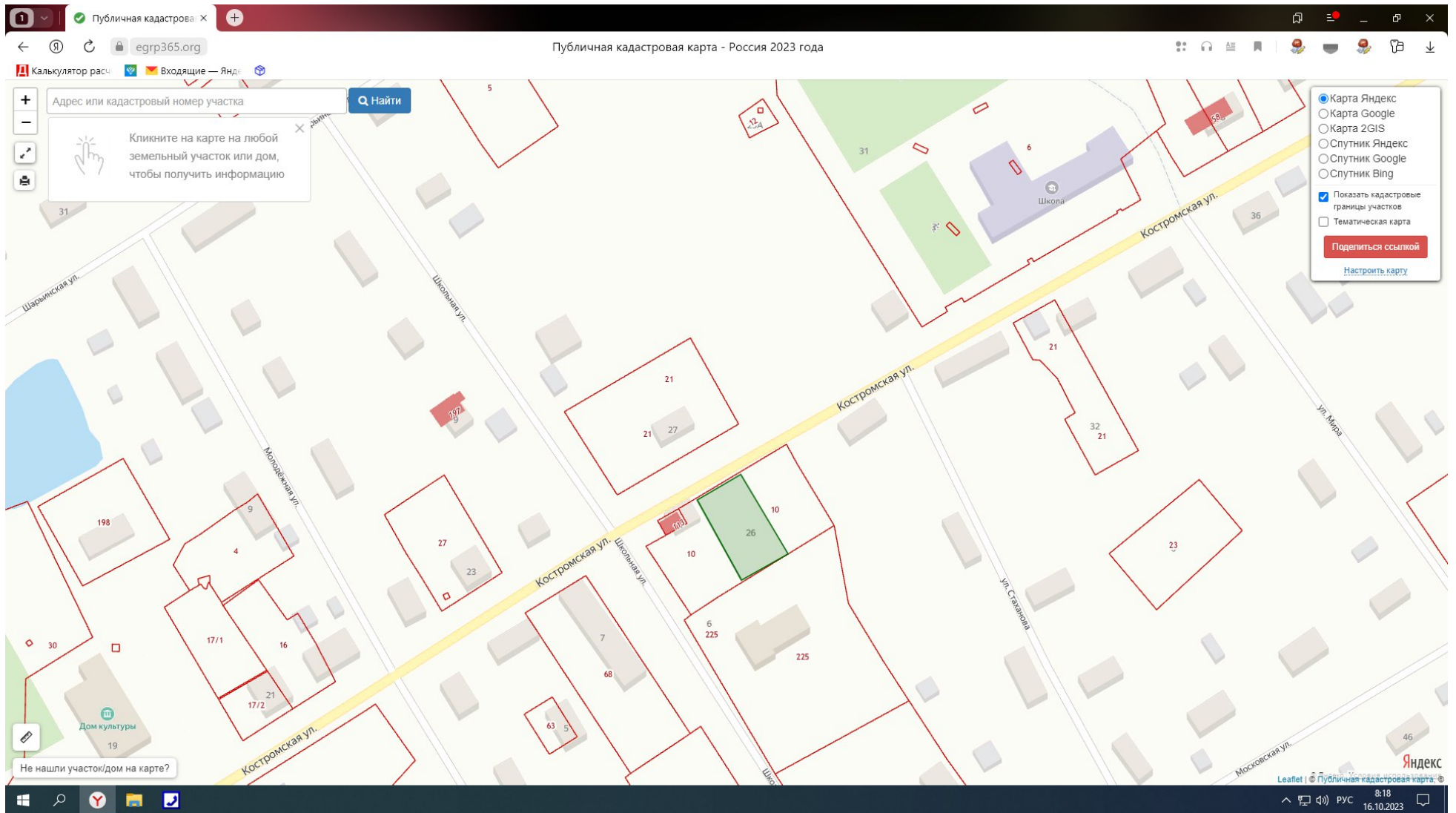


Схема земельного участка п.Зебляки ул Костромская, д.26

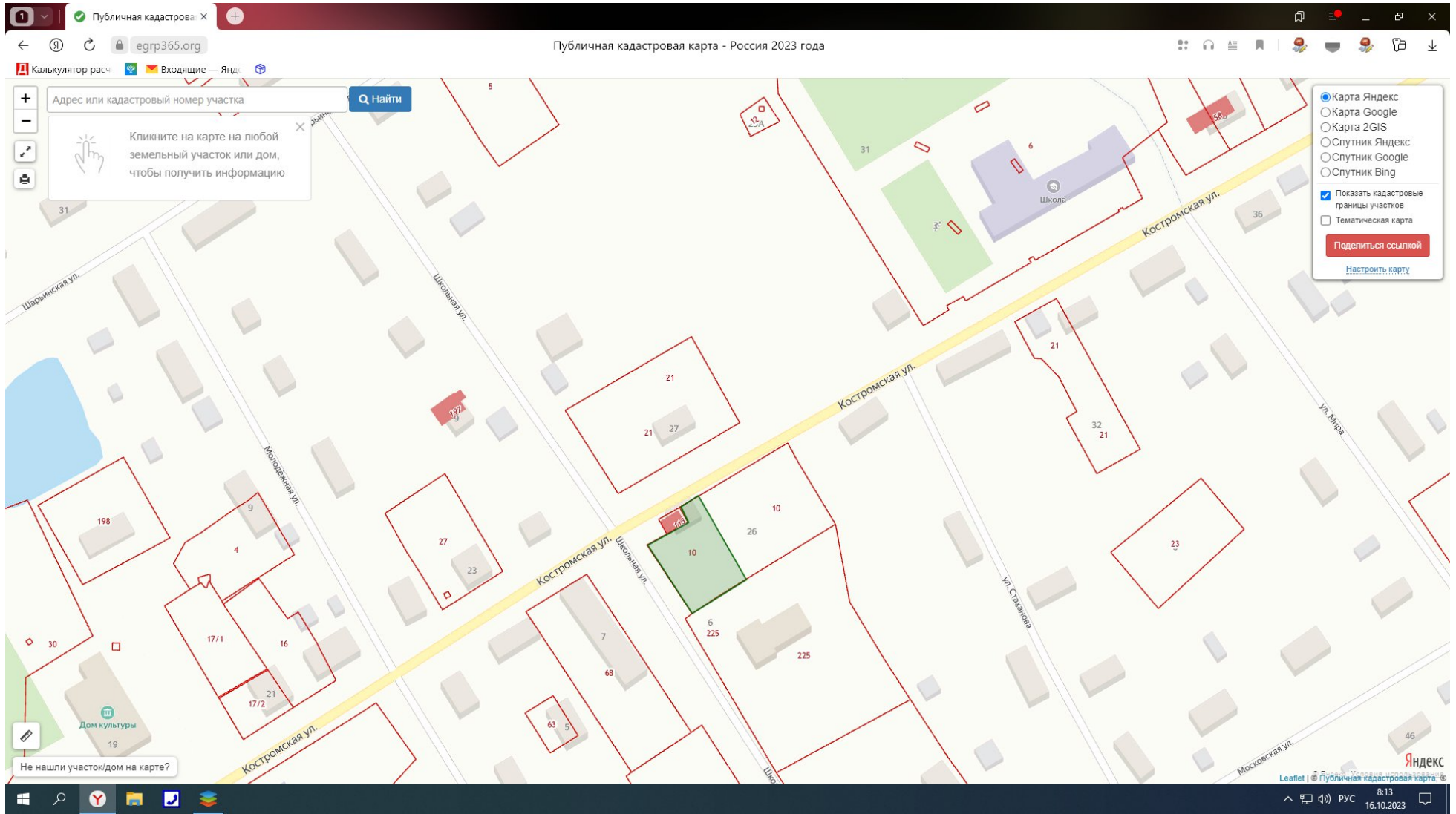


Схема земельного участка п.Зебляки ул.Московская д.36

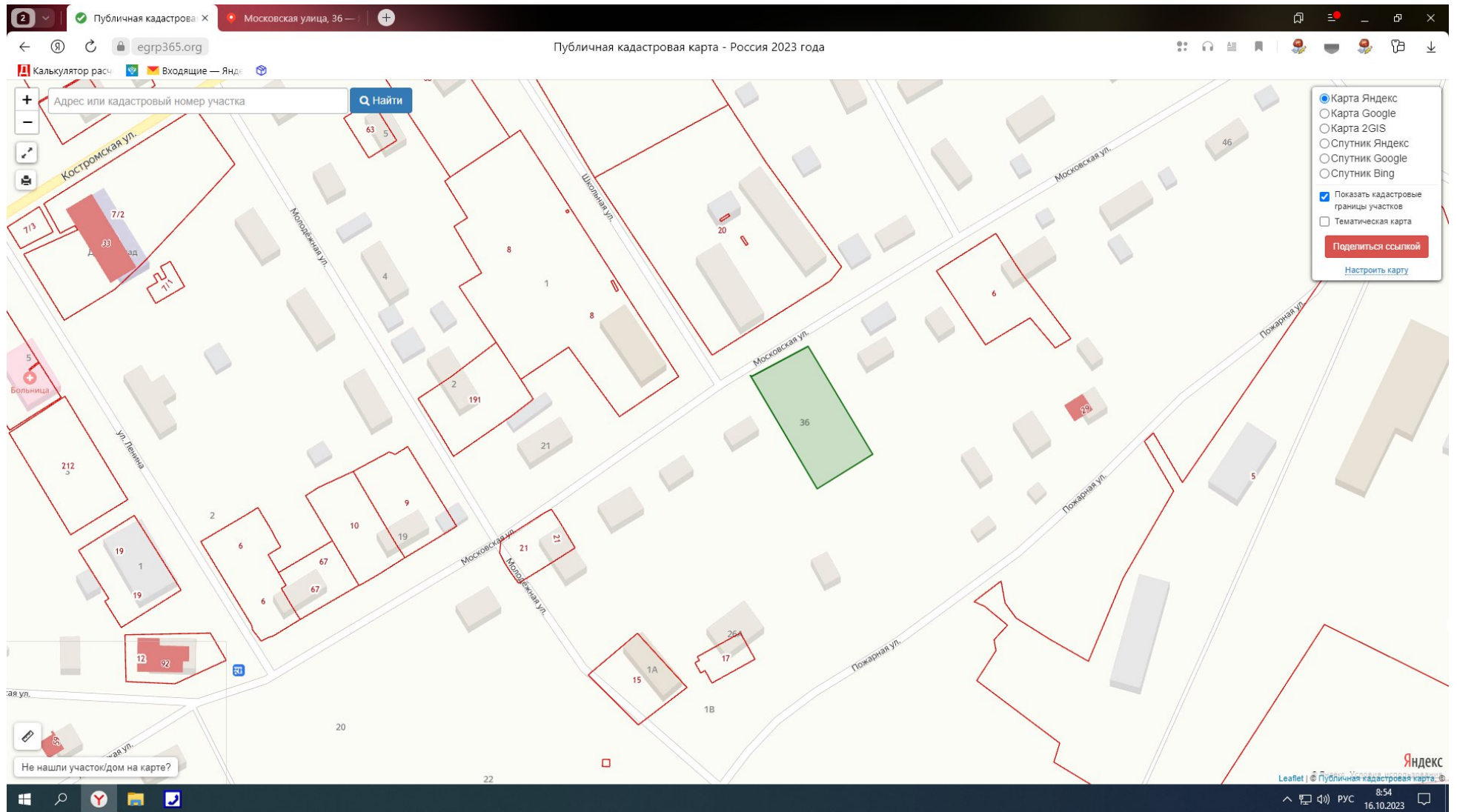


Схема земельного участка п.Зебляки ул.Первомайская д.44А/1

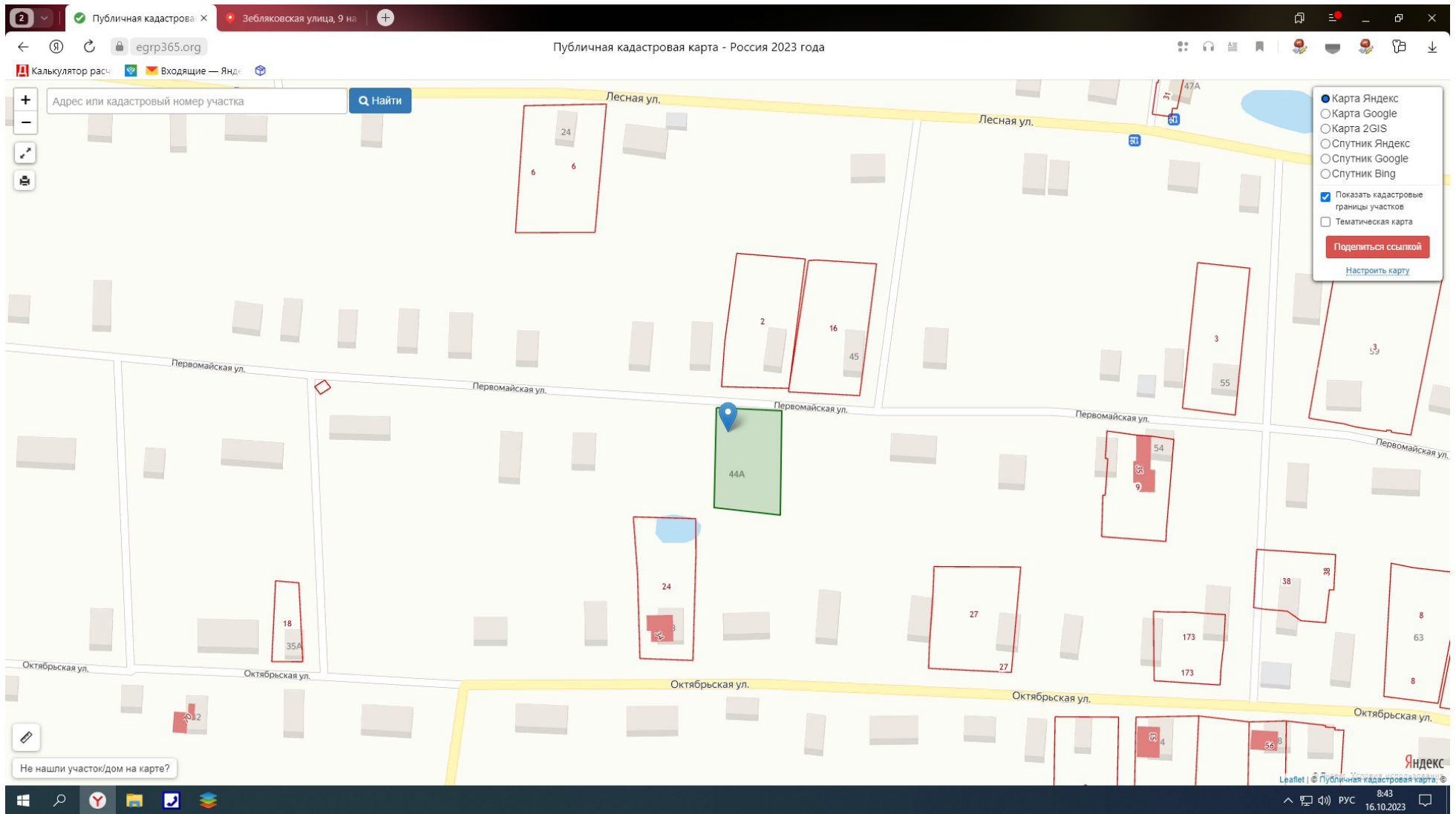


Схема земельного участка п.Зебляки ул.Первомайская д.44А/2

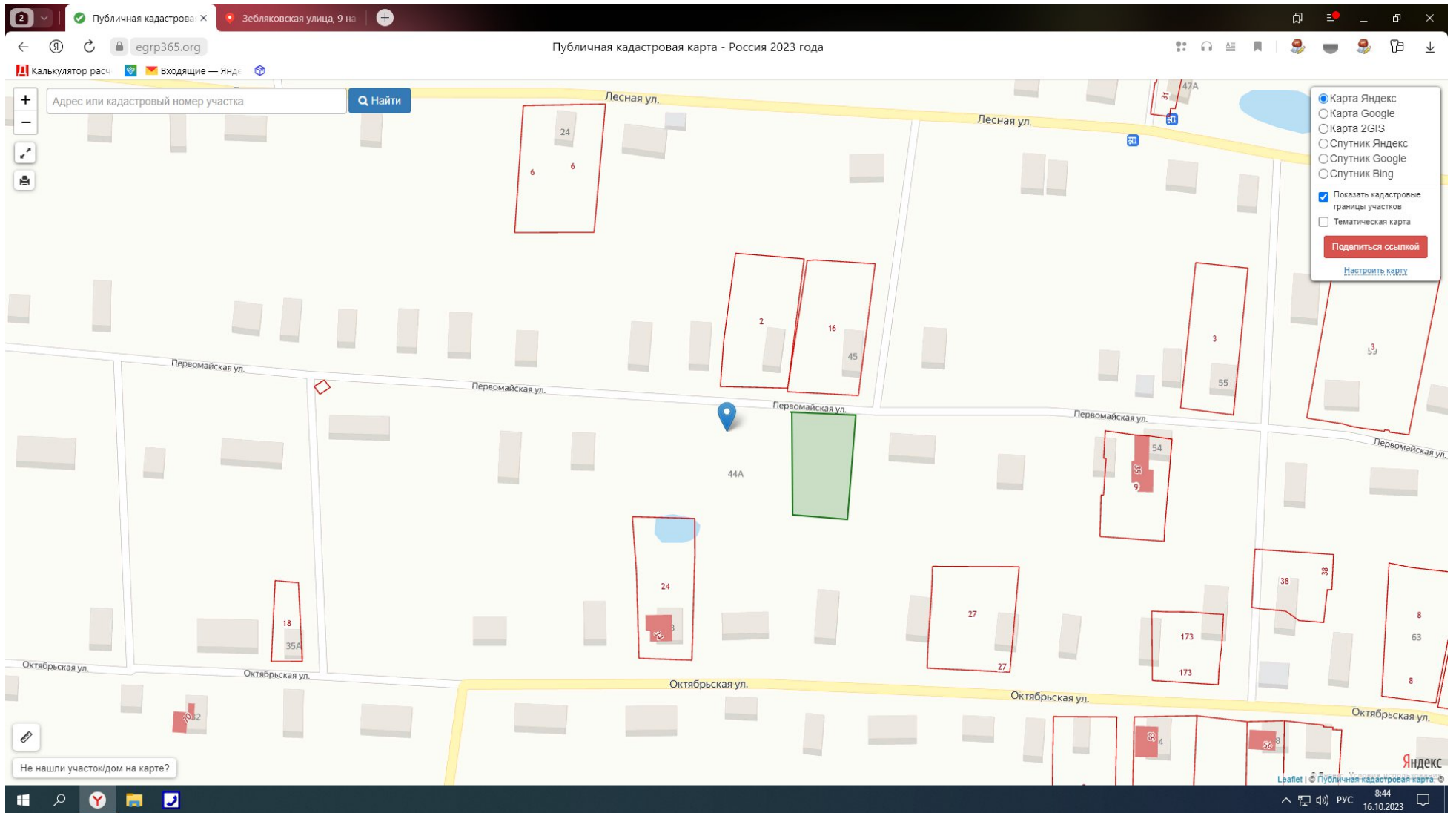


Схема земельного участка п.Зебляки ул.Первомайская д.44А

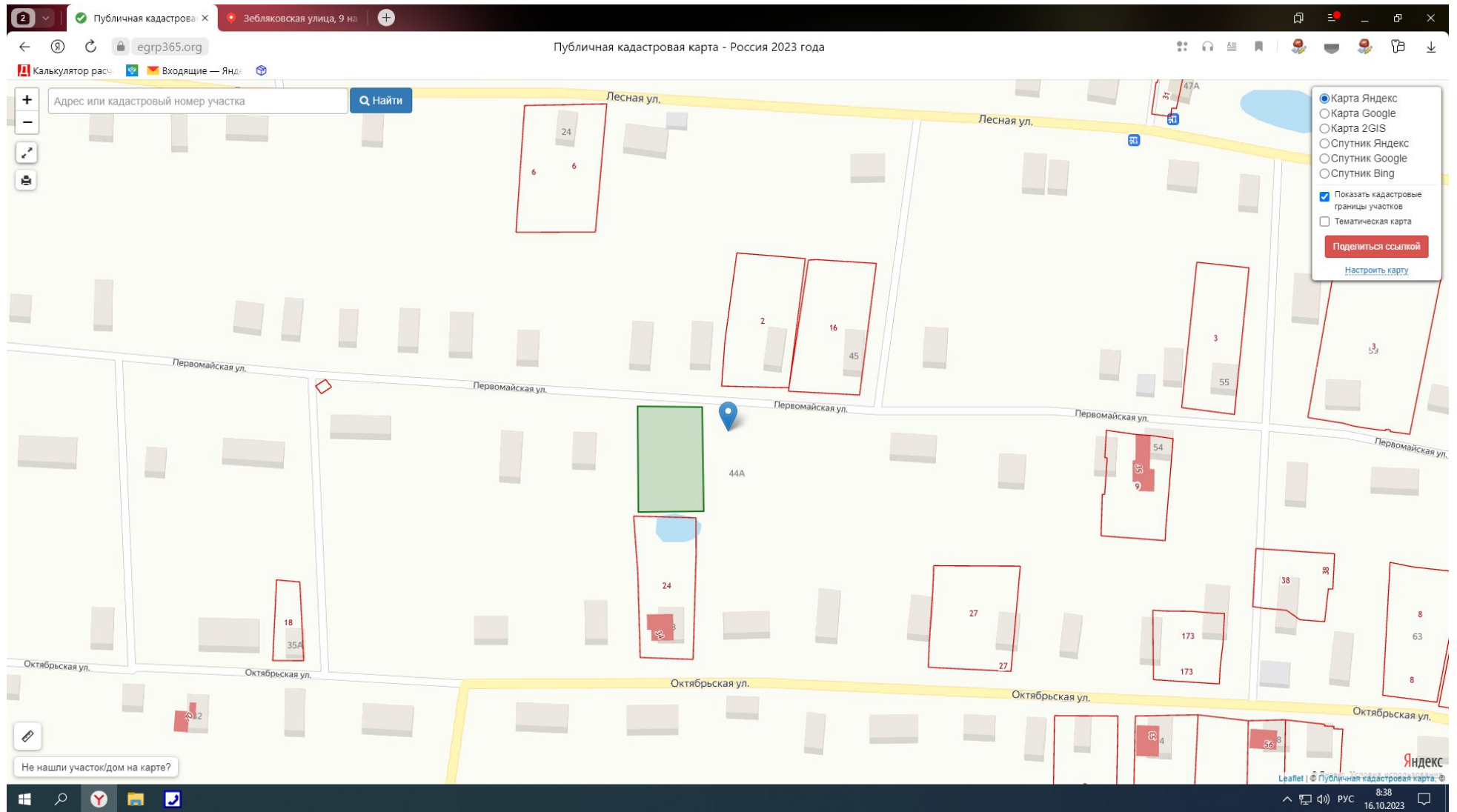


Схема земельного участка п.Зебляки ул.Полярная д.11

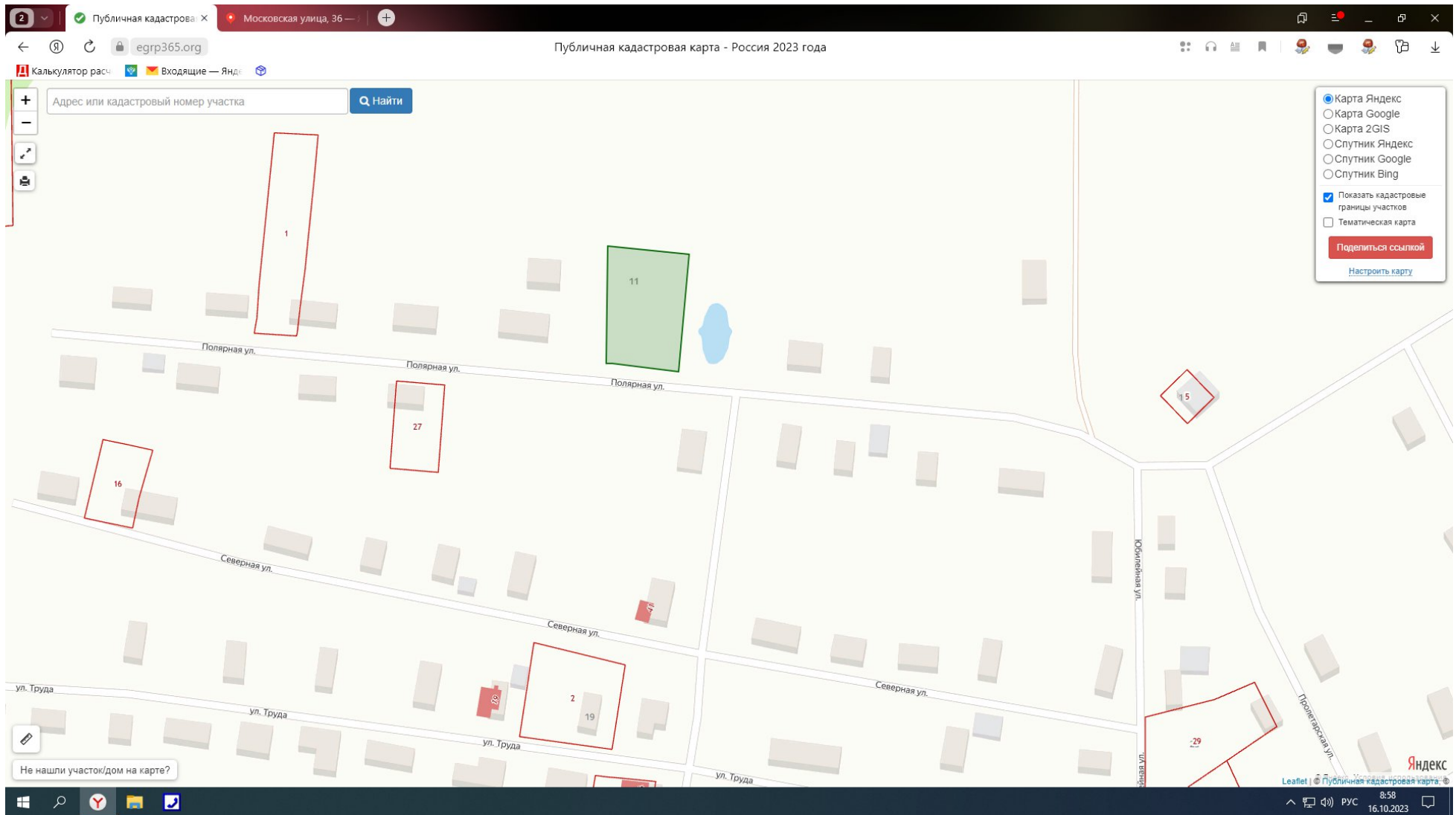


Схема земельного участка с.Одоевское ул.Молодежная д.14

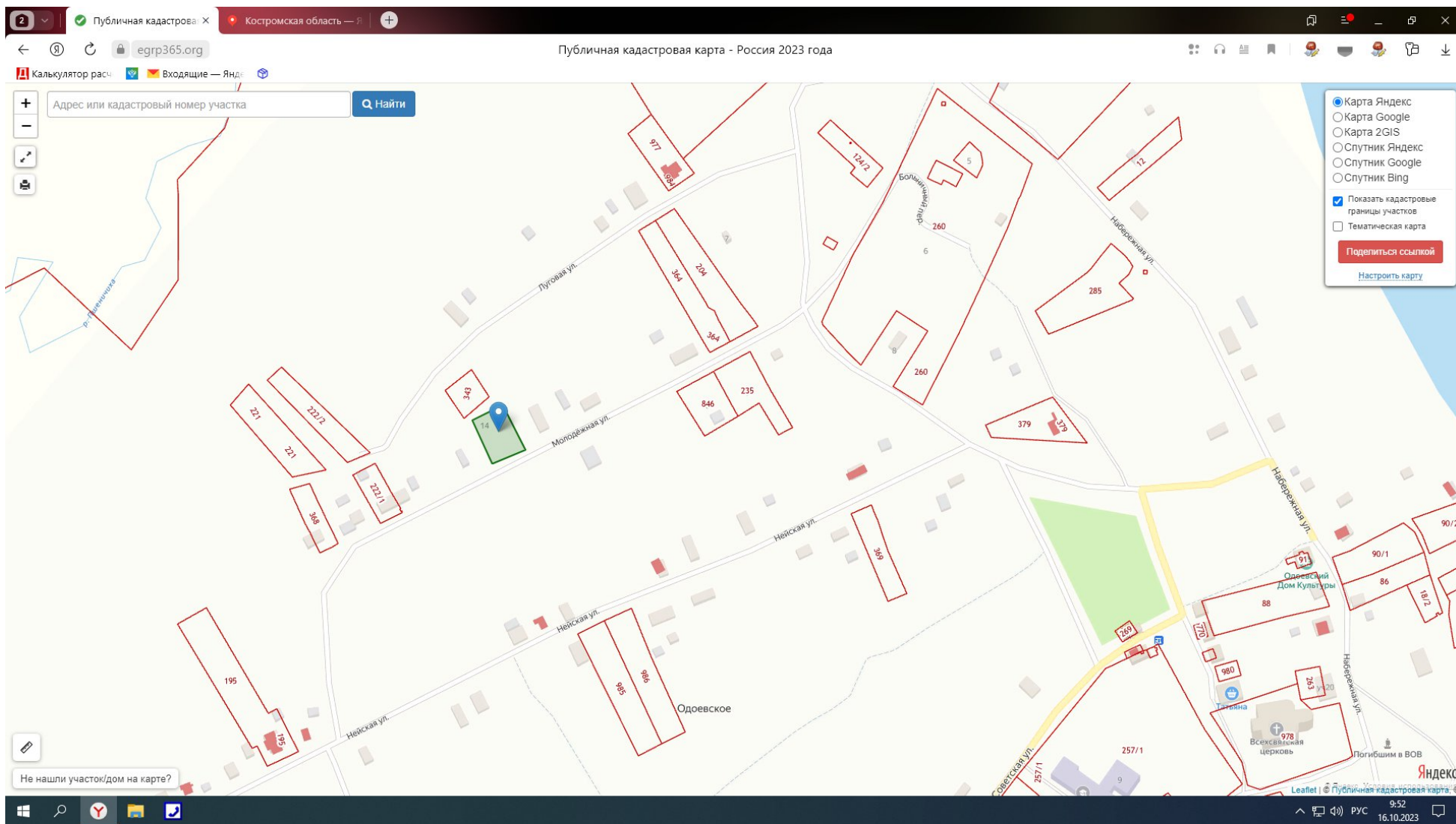


Схема земельного участка с.Рожественское ул.Новая

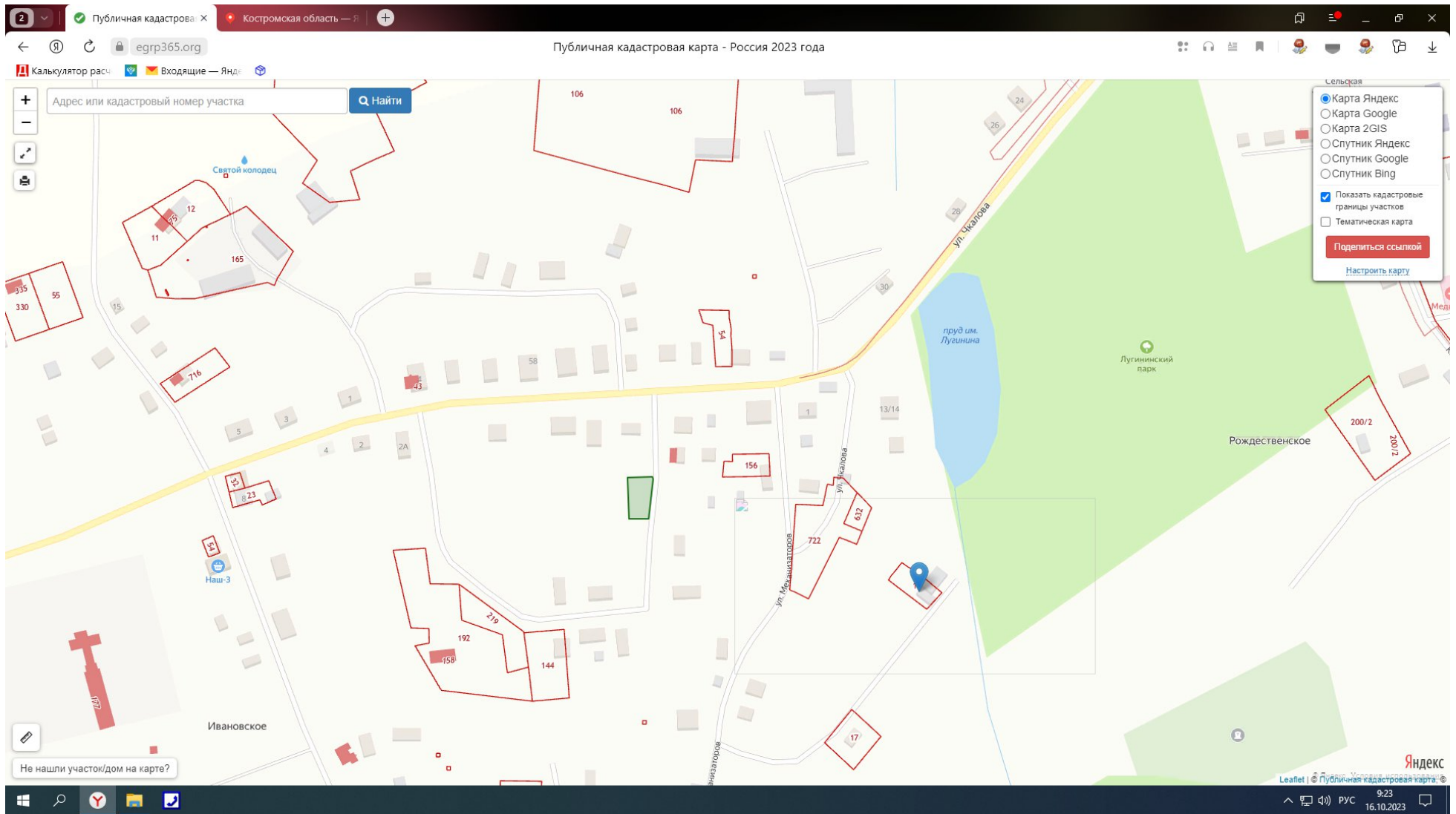


Схема земельного участка с.Рождественское ул.Строителей д.2

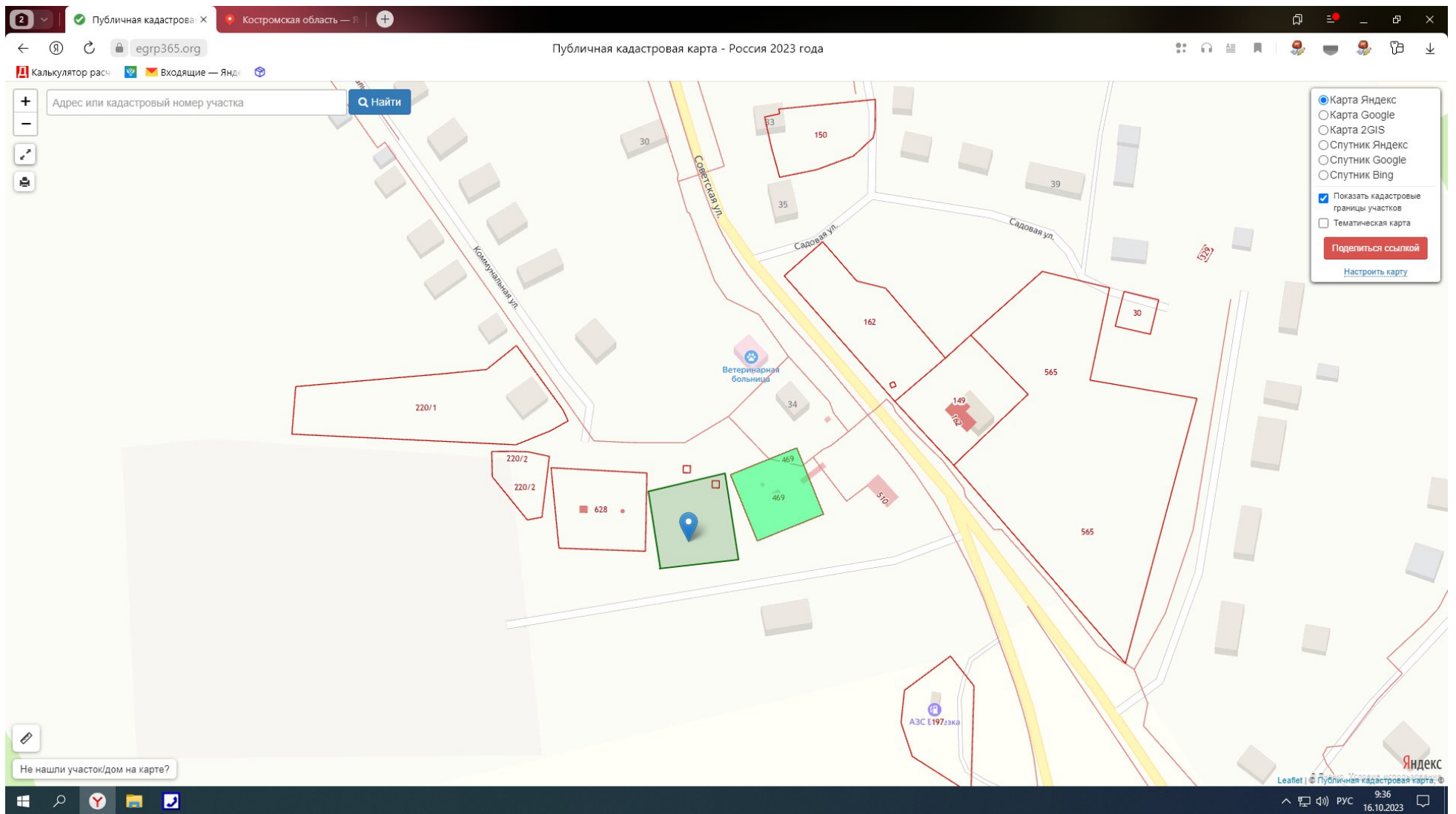


Схема земельного участка с.Рожественское ул.Строителей д.3

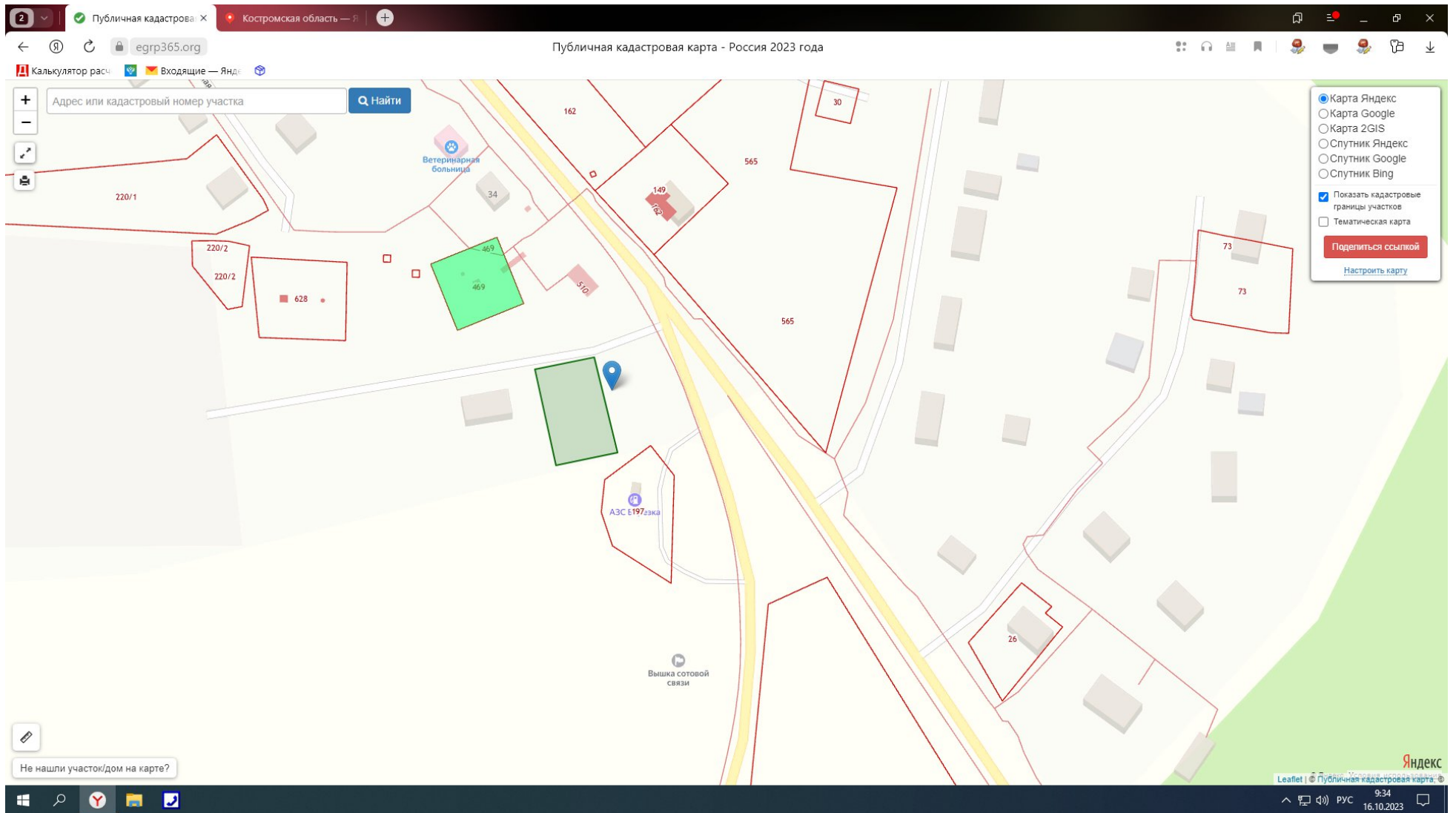


Схема земельного участка с.Рожественское ул.Строителей

Публичная кадастровая карта - Россия 2023 года

Адрес или кадастровый номер участка

- Карта Яндекс
- Карта Google
- Карта 2GIS
- Спутник Яндекс
- Спутник Google
- Спутник Bing

Показать кадастровые границы участков

Тематическая карта

[Настроить карту](#)

Не нашли участок/дом на карте?

Яндекс

Leaflet | © Публичная кадастровая карта

9:32
16.10.2023

Схема земельного участка с.Николо-Шанга ул.Ивана Шатрова д.14

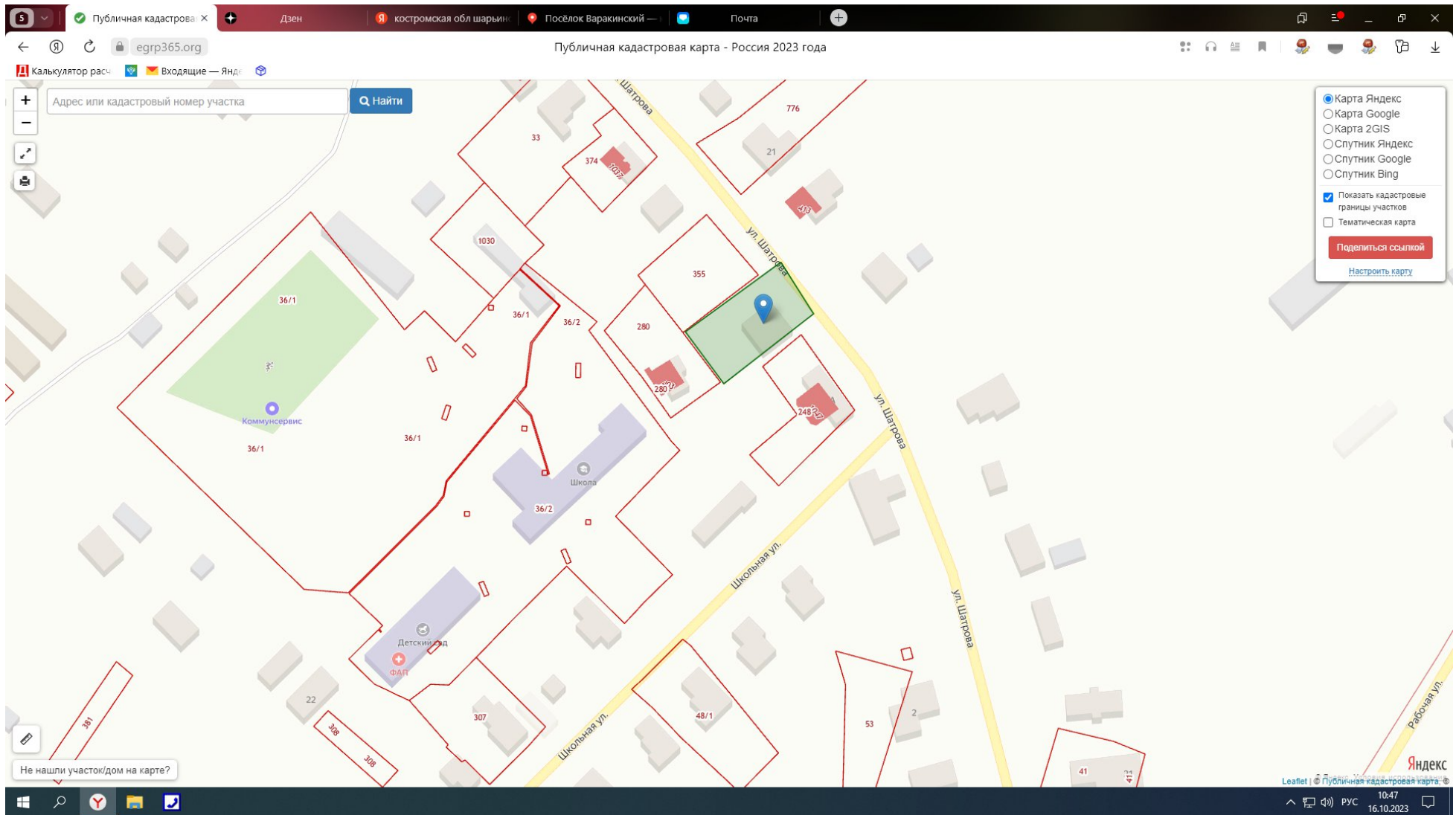


Схема земельного участка п.Шекшема ул.Пионерская д.15

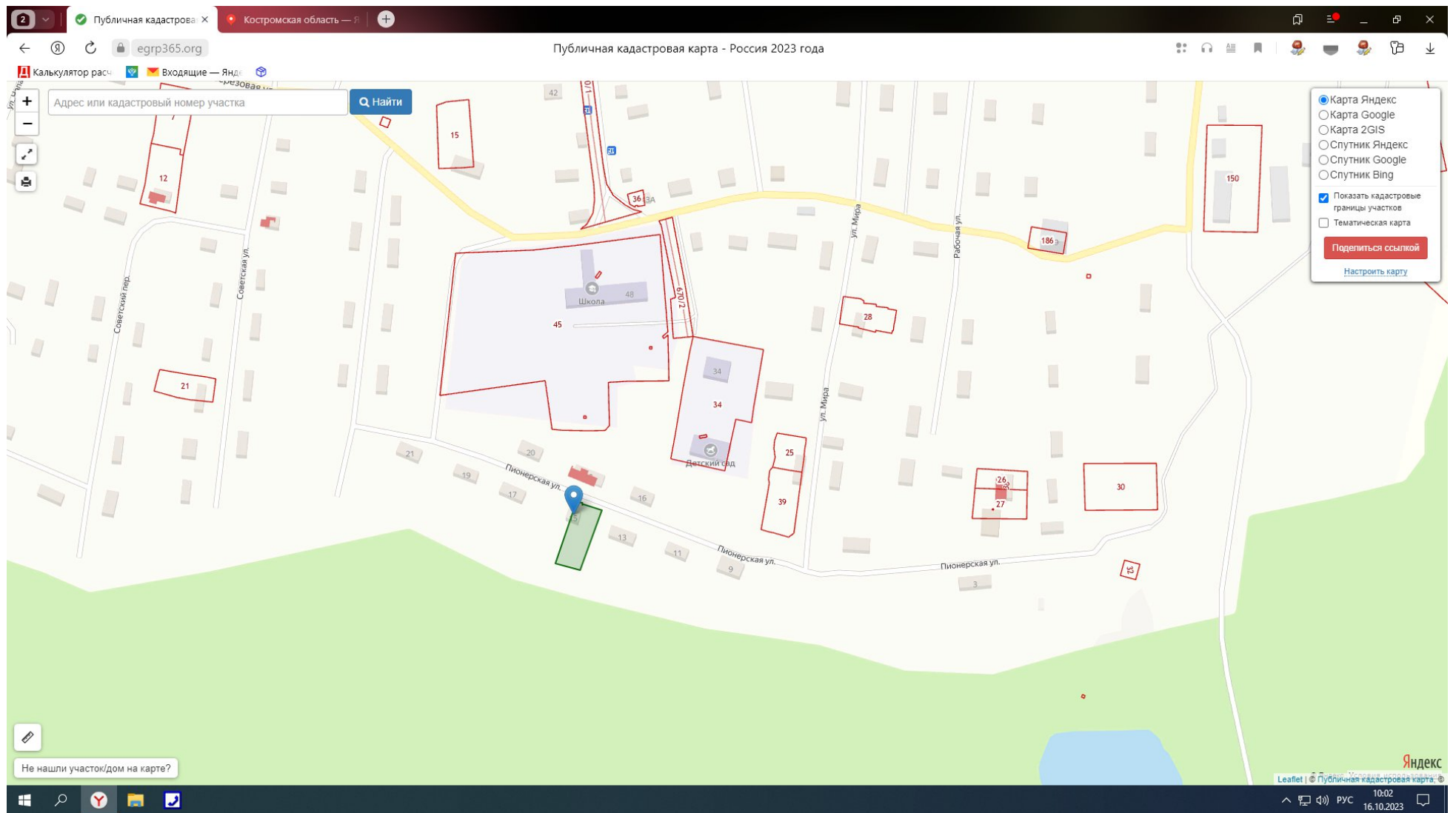


Схема земельного участка п.Шекшема ул.Пионерская д.15а

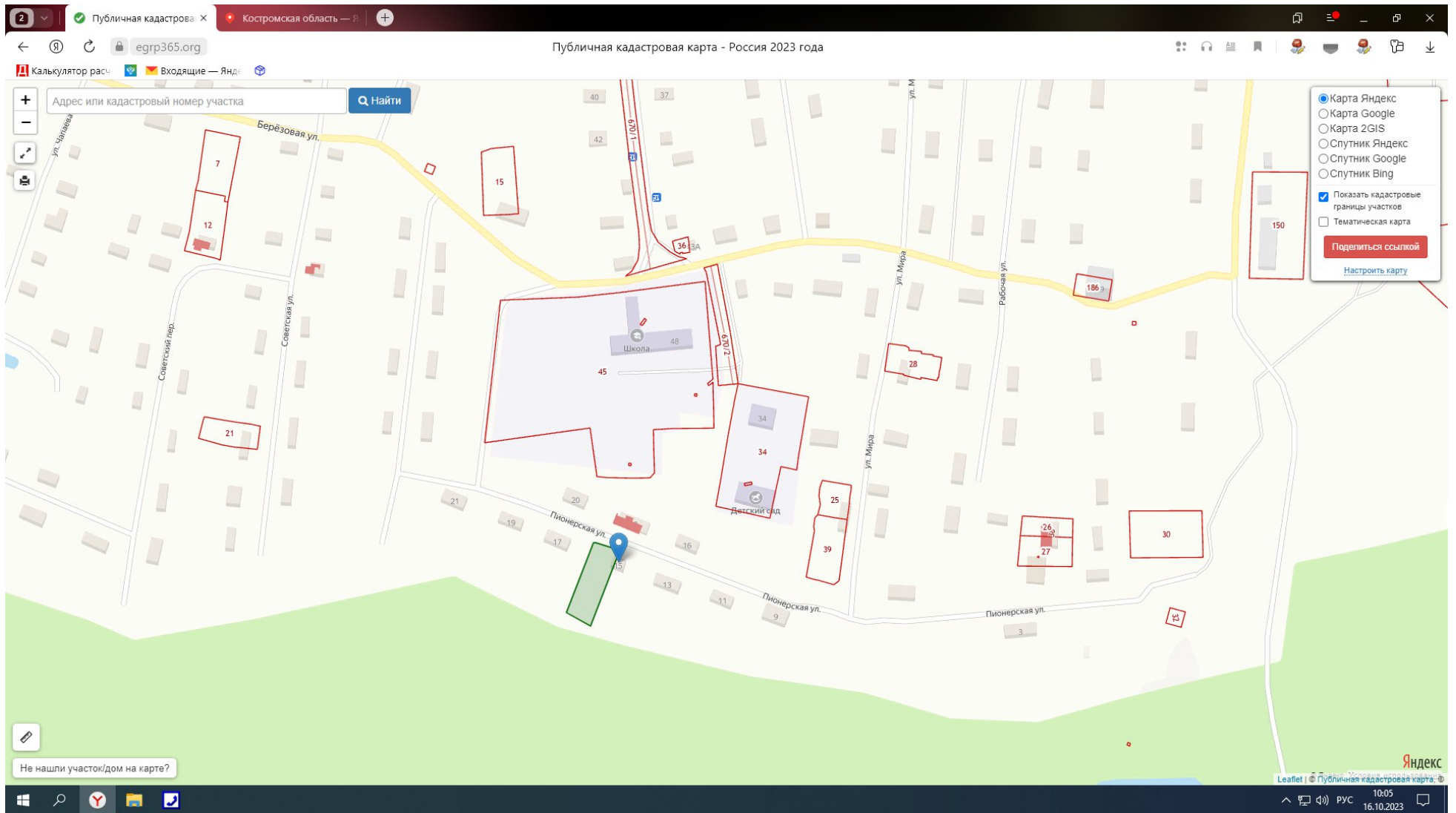


Схема земельного участка п.Шекшема пер.Рабочий д.5

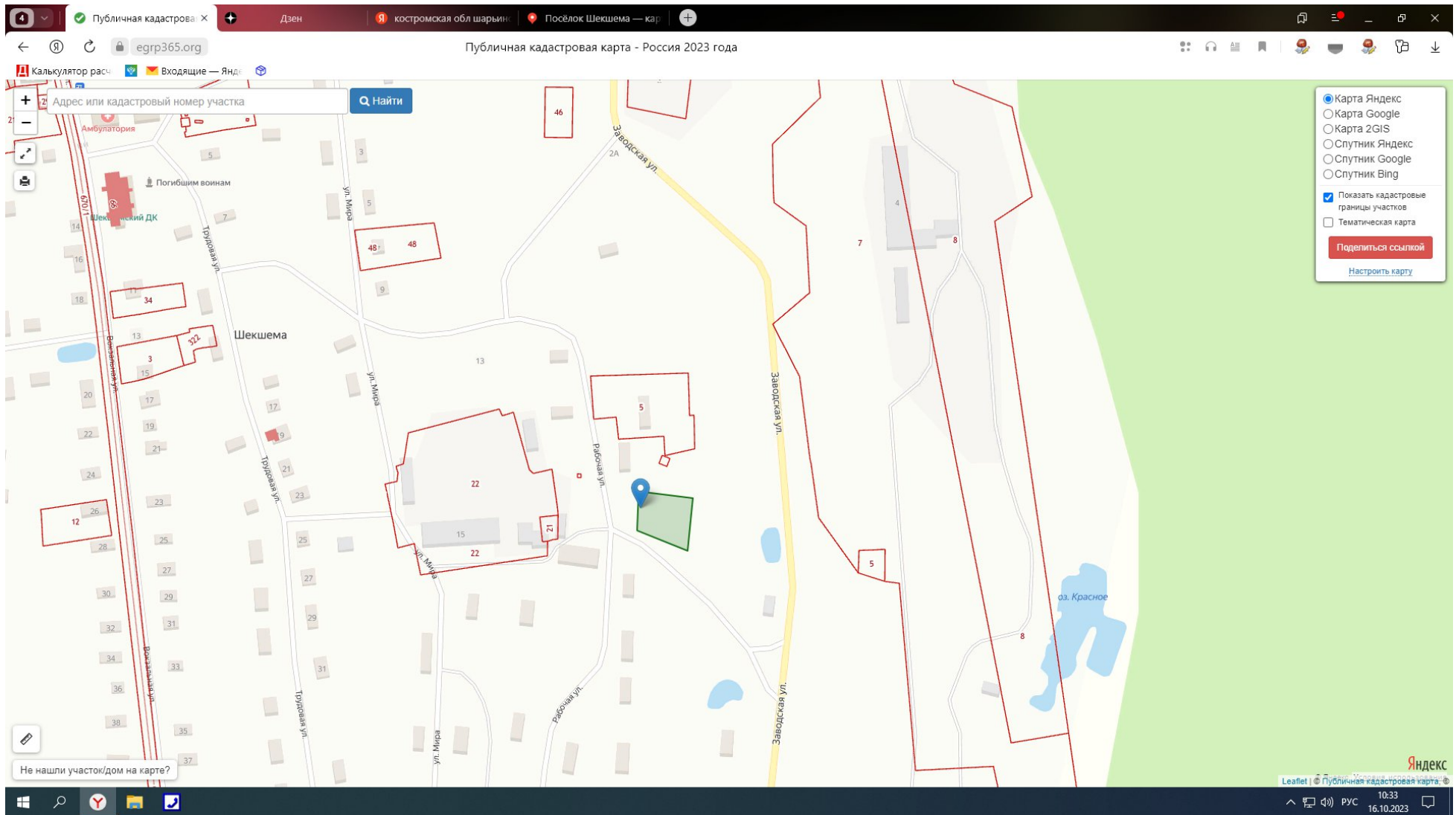
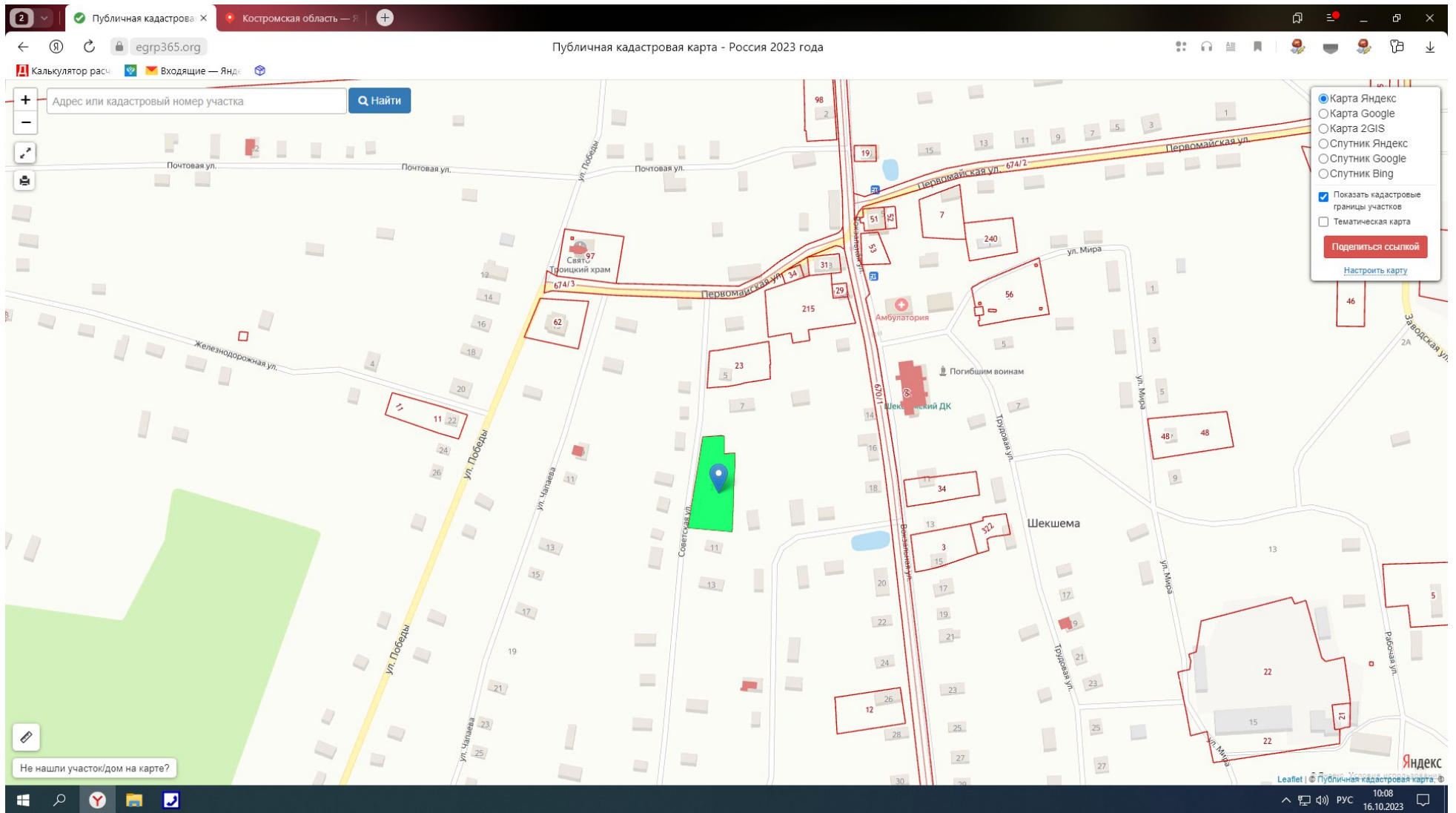


Схема земельного участка п.Шекшема ул.Советская д.9



					воохранения, шт.															Водоснабжение, м3/сут.	центральное, 0,736	0,6	0	0	0	0	0	0	
																				Водоотведение, тыс. м3/сут.	индивидуальное	0	0	0	0	0	0	0	
Шарьинский район, Шекшемское сельское поселение, п. Шекшема, ул. Советская, д. 9	44:24:200108:26	0,2376	ИЖС	90	Дошкольные образовательные учреждения, шт.	0	0	0	0	0	0	0	0	0	0	0	0	0	0	Внутренние дорожные проезды), км	Электроснабжение, МВт	0	0	0	0	0	0	0	0
					Общественные учреждения, шт.	0	0	0	0	0	0	0	0	0	0	0	0	0	0	Подъездные дороги к земельному участку, км	Газоснабжение, тыс м3/год	0	0	0	0	0	0	0	0
					Учреждения здравоохранения, шт.	0	0	0	0	0	0	0	0	0	0	0	0	0	0		Теплоснабжение, гКал	индивидуальное	0	0	0	0	0	0	0
																					Водоснабжение, м3/сут.	центральное	0	0	0	0	0	0	0
																					Водоотведение, тыс. м3/сут.	индивидуальное	0	0	0	0	0	0	0

Шарьинский район, Шекшемское сельское поселение, п. Шекшема, ул. Чапаева, д. 10	44:24:2001230,1327	ИЖС	90	Дошкольные образовательные учреждения, шт.	0	0	0	0	0	0	0	Внутриквартальные дороги (проезды), км	0	0	0	0	0	0	0	Электроснабжение, МВт	0	0	0	0	0	0	0
				Общественные учреждения, шт.	0	0	0	0	0	0	Подъездные дороги к земельному участку, км	0	0	0	0	0	0	0	Газоснабжение, тыс м3/год	0	0	0	0	0	0	0	
				Учреждения здравоохранения, шт.	0	0	0	0	0	0		Теплоснабжение, индивидуальное, гКал	индивидуальное	0	0	0	0	0	0								
												Водоснабжение, центральное, м3/сут.	центральное	0	0	0	0	0	0								
Шарьинский район, Шекшемское сельское поселение, п. Шекшема, ул. Пи	44:24:2001230,2802;44:24:200123:21	ИЖС	180	Дошкольные образовательные учреждения	0	0	0	0	0	0	0	Внутриквартальные дороги (проезды), км	0	0	0	0	0	0	0	Электроснабжение, МВт	0	0	0	0	0	0	0

онерская, д.15,д.15а (2 участка)					ния, шт.																										
					Общ еобр азов ател ьны е учре жде ния, шт.	0	0	0	0	0	0	0	0	Подье здные дорог и к земел ьному участ ку, км	0	0	0	0	0	0	0	0	Газосна бжение, тыс м3/год	0	0	0	0	0	0	0	0
					Учр ежд ения здра воох ране ния, шт.	0	0	0	0	0	0	0		Теплос набжен ие, гКал	индив идуал ьное	0	0	0	0	0	0	0	0								
														Водосна бжение, м3/сут.	центр ально е	0	0	0	0	0	0	0	0								
Шарьинс кий район, Зебляковс кое сельское поселени е, п.Зебляки , ул.Моско вская,д.36	44:24:040130	0,15	ИЖС	90	Дош коль ные обра зова тель ные учре жде ния, шт.	0	0	0	0	0	0	0	0	Внутр иквар тальн ые дорог и (проез ды), км	0	0	0	0	0	0	0	0	Электр оснабж ение, МВт	0	0	0	0	0	0	0	0
					Общ еобр азов ател ьны е	0	0	0	0	0	0	0	0	Подье здные дорог и к земел ьному	0	0	0	0	0	0	0	0	Газосна бжение, тыс м3/год	0	0	0	0	0	0	0	0

					воохранения, шт.															Водоснабжение, м3/сут.	центральное	0	0	0	0	0	0	
																					Водоотведение, тыс. м3/сут.	индивидуальное	0	0	0	0	0	0
Шарьинский район, Зебляковское сельское поселение, п.Зебляки, ул.Первомайская, д.44А, д.44А/1, д.44А/2 (3 участка)	44:24:040116	0,33	ИЖС	270	Дошкольные образовательные учреждения, шт.	0	0	0	0	0	0	0	0	0	0	0	0	0	0	0	Электроснабжение, МВт	0	0	0	0	0	0	0
					Общественные учреждения, шт.	0	0	0	0	0	0	0	0	0	0	0	0	0	0	0	Газоснабжение, тыс м3/год	0	0	0	0	0	0	0
					Учреждения здравоохранения, шт.	0	0	0	0	0	0	0	0	0	0	0	0	0	0	0	Теплоснабжение, Гкал	индивидуальное	0	0	0	0	0	0
																					Водоснабжение, м3/сут.	центральное	0	0	0	0	0	0
																					Водоотведение, тыс. м3/сут.	индивидуальное	0	0	0	0	0	0

Шарьинский район, Зебляковское сельское поселение, п.Зебляки, ул.Костромская, д.26, д.26/1, д.26/2 (3 участка)	44:24:040131	0,27	ИЖС	270	Дошкольные образовательные учреждения, шт.	0	0	0	0	0	0	0	0	0	0	0	0	0	0	Электроснабжение, МВт	0	0	0	0	0	0	0			
					Общественные учреждения, шт.	0	0	0	0	0	0	0	0	0	0	0	0	0	0	0	0	Газоснабжение, тыс м3/год	0	0	0	0	0	0	0	
					Учреждения здравоохранения, шт.	0	0	0	0	0	0	0	0	0	0	0	0	0	0	0	0	Теплоснабжение, индивидуальное, гКал	индивидуальное	0	0	0	0	0	0	0
																						Водоснабжение, центральное, м3/сут.	центральное	0	0	0	0	0	0	0
																		Водоотведение, тыс. м3/сут.	индивидуальное	0	0	0	0	0	0	0				
Шарьинский район, Зебляковское сельское поселение, п.Зебляки	44:24:040130	0,1581	ИЖС	90	Дошкольные образовательные учреждения	0	0	0	0	0	0	0	0	0	0	0	0	0	Электроснабжение, МВт	0	0	0	0	0	0	0				

Приложение №4
к постановлению администрации
Шарьинского муниципального района
от «18» января 2024 г. № 9

Приложение № 4

Перечень мероприятий, планируемых к реализации

№ п/п	Наименование выбранного механизма	Описание мероприятия	Ответственный исполнитель	Главный распорядитель средств	Участник мероприятия	Источники финансирования	Объем средств (тыс.руб.) по годам					Итого за весь период реализации программы	Конечный результат
							2023	2024	2025	2026	2027		
1	Программа «Развитие транспортной системы Шарьинского муниципального района»	Строительство подъездных путей к земельным участкам	Отдел архитектуры, строительства и ЖКХ администрации Шарьинского муниципального района	Администрация Шарьинского муниципального района	Отдел архитектуры, строительства и ЖКХ администрации Шарьинского муниципального района	Бюджет Шарьинского района (программа «Развитие транспортной системы Шарьинского муниципального района»)	0	0	6151,11172	9030,996	11037,884	26219,99172	Обеспечение 50 земельных участков подъездными путями - 100 %
2	Программа «Развитие транспортной системы Шарьинского муниципального района»	Строительство внутриквартальных дорог (проездов)	Администрация Шангского сельского поселения	Администрация Шарьинского муниципального района	Администрация Шангского сельского поселения	Бюджет Шангского сельского поселения («Развитие транспортной системы Шарьинского муниципального района»)	0	0	3445,7504	9109,70262	8696,71901	21252,17203	Обеспечение 50 земельных участков внутриквартальными подъездами - 100 %
3	Программа «Развитие транспортной системы Шарьинского муниципального района»	Строительство внутриквартальных дорог (проездов)	Администрация Ивановского сельского поселения	Администрация Шарьинского муниципального района	Администрация Ивановского сельского поселения	Бюджет Ивановского сельского поселения («Развитие транспортной системы Шарьинского муниципального района»)	0	0	0	1707,210	1280,406	2987,616	Обеспечение 4 земельных участков внутриквартальными подъездами - 100 %

	й системы Шарьинского муниципального района»	ьных дорог (проездов)	сельского поселения	муниципального района	сельского поселения	поселения («Развитие транспортной системы Шарьинского муниципального района»)							подъездами - 100 %
4	Муниципальная программа «Чистая вода»	Строительство сетей водоснабжения к земельным участкам	Отдел архитектуры, строительства и ЖКХ администрации Шарьинского муниципального района	Администрация Шарьинского муниципального района	МКУП «Коммунальный сервис»/Подрядная организация по результатам торгов	Бюджет Шарьинского района (программа «Чистая вода»)	0	0	900,00	600,00	7100,00	8600,00	Обеспечение 19 земельных участков водопроводными сетями - 100 %